





HARMONOGRAM ODBIORU ODPADÓW SEGREGOWANYCH I ZMIESZANYCH - SEKTOR IV (WIELOLOKALOWE) [ważny od 01.01.2020 roku]

Wykaz ulic Miasta Gdańska z podziałem na sektory i dzielnice				RESZTKOWE					BIO					ZMIESZANE					METALE I TWORZYWA SZTUCZNE					MAKULATURA					SZKŁO																						
Ulica [nazwa skrócona]	Ulica [nazwa pełna]	Numery	Dzielnica	Pn	Wt	Śr	Cz	Pt	So	Pn	Wt	Śr	Cz	Pt	So	Pn	Wt	Śr	Cz	Pt	So	Pn	Wt	Śr	Cz	Pt	So	Pn	Wt	Śr	Cz	Pt	So	I	II	III	IV	V	VI	VII	VIII	IX	X	XI	XII						
Ślupska	Ślupska	do 27	PRZYMORZE MAŁE	x	x	x	x			x						x						x						x						x						2, 25	5, 19	4, 18	1, 16, 29	13, 27	10, 24	8, 22	5, 19	2, 16, 30	14, 28	12, 25	9, 23
Ślupska	Ślupska	od 28	PRZYMORZE MAŁE	x	x	x	x			x	x	x	x			x	x	x	x			x	x	x	x			x	x	x	x			3, 23	12, 26	11, 25	8, 22	6, 20	3, 17	1, 15, 29	12, 26	9, 23	7, 21	4, 18	2, 16, 30						
Solikowskiego	Jana Solikowskiego		PRZYMORZE MAŁE	x	x	x	x			x						x						x						x						2, 25	12, 26	11, 25	8, 22	6, 20	3, 17	1, 15, 29	12, 26	9, 23	7, 21	4, 18	2, 16, 30						
Startowa	Startowa		ZASPA-MŁYNIEC	x	x	x	x			x	x	x	x			x	x	x	x			x	x	x	x			x	x	x	x			2, 25	12, 26	11, 25	8, 22	6, 20	3, 17	1, 15, 29	12, 26	9, 23	7, 21	4, 18	2, 16, 30						
Szczecińska	Szczecińska	do 24	PRZYMORZE MAŁE	x	x	x	x			x	x	x	x			x						x						x						2, 25	12, 26	11, 25	8, 22	6, 20	3, 17	1, 15, 29	12, 26	9, 23	7, 21	4, 18	2, 16, 30						
Szczecińska	Szczecińska	od 26	PRZYMORZE MAŁE	x	x	x	x			x	x	x	x			x	x	x	x			x	x	x	x			x	x	x	x			3, 23	12, 26	11, 25	8, 22	6, 20	3, 17	1, 15, 29	12, 26	9, 23	7, 21	4, 18	2, 16, 30						
Śląska	Śląska	3, 5, 64	PRZYMORZE MAŁE	x		x				x			x			x			x			x			x			x			x			2, 25	5, 19	4, 18	1, 16, 29	13, 27	10, 24	8, 22	5, 19	2, 16, 30	14, 28	12, 25	9, 23						
Śląska	Śląska	15, 16, 17, 21	PRZYMORZE MAŁE	x	x	x	x			x	x	x	x			x	x	x	x			x	x	x	x			x	x	x	x			2, 25	5, 19	4, 18	1, 16, 29	13, 27	10, 24	8, 22	5, 19	2, 16, 30	14, 28	12, 25	9, 23						
Śląska	Śląska		PRZYMORZE MAŁE	x	x	x	x			x			x			x	x	x	x			x	x	x	x			x	x	x	x			2, 25	12, 26	11, 25	8, 22	6, 20	3, 17	1, 15, 29	12, 26	9, 23	7, 21	4, 18	2, 16, 30						
Świętopełka	Świętopełka		PRZYMORZE MAŁE	x	x	x	x			x	x	x	x			x			x			x			x			x			x			2, 25	5, 19	4, 18	1, 16, 29	13, 27	10, 24	8, 22	5, 19	2, 16, 30	14, 28	12, 25	9, 23						
Wika-Czarnowskiego	Anastazego Wika-Czarnowskiego		PRZYMORZE WIELKIE	x	x	x	x			x	x	x	x			x	x	x	x			x	x	x	x			x	x	x	x			3, 23	12, 26	11, 25	8, 22	6, 20	3, 17	1, 15, 29	12, 26	9, 23	7, 21	4, 18	2, 16, 30						
Władysławowska	Władysławowska		PRZYMORZE MAŁE	x		x				x			x			x			x			x			x			x			x			2, 25	5, 19	4, 18	1, 16, 29	13, 27	10, 24	8, 22	5, 19	2, 16, 30	14, 28	12, 25	9, 23						
Żwirki i Wigury	Żwirki i Wigury		ZASPA-ROZSTAJE	x	x	x	x			x	x	x	x			x	x	x	x			x	x	x	x			x	x	x	x			3, 23	12, 26	11, 25	8, 22	6, 20	3, 17	1, 15, 29	12, 26	9, 23	7, 21	4, 18	2, 16, 30						

Legenda:   *Brak zabudowy wielolokalowej na danej ulicy*
  *Zmiana dnia wywozu*